

Numeryczna mapa jednostkowa zasadnicza
 pozyskana metodą kalibracji rastra mapy analogowej uzupełnionej wektorowo o dane
 wynikające z pomiaru bezpośredniego w terenie
 skala 1 : 1000
 układ odniesienia "1965"

województwo: śląskie
 powiat: raciborski
 obręb: Pogrzebień
 data: 25.05.2009 r.





zam. : 23/09
 KERG: 728-026/09
 godło mapy: 530.442.091

Nie wyklucza się istnienia w terenie innych nie wykazanych na mapie urządzeń sieci uzbrojenia terenu, które nie były zgłoszone do inwentaryzacji powykonawczej.

Sprawdzono i wprowadzono dokumentację ZUD z ostatnich 3 lat.

Granice wniesiono graficznie na podstawie mapy ewidencyjnej.

LEGENDA:

-  trasa wymienianej sieci wodociągowej - średnice i materiał zgodny z opisem
-  projektowane przyłącze sieci wodociągowej Ø63*5,8 PE100 RCSM
Tryb zgłoszenia: Art. 30 ust.1 ustawy z dnia 07.07.1994 r. Prawo budowlane)
-  projektowana rura przewiertowa (osłonowa) stalowa - średnice i materiał zgodny z opisem
-  trasy istniejącej sieci wodociągowej

"ERGRA" Spółka z o.o.		Przedsiębiorstwo Inżynierii Środowiska 45-273 Opole, ul. Sosnkowskiego 40-42 tel. 071/442 22 88; fax: 071/442 22 82; e-mail: info@ergra.pl	
Przedmiot zamówienia Nazwa dokumentacji projektowej:		Wykonanie dokumentacji projektowej wraz z dokumentami przetargowymi dla zadania: Zadanie 10. Wypłata wodociągu w w miejscowościach Pogrzebień i Komowice w gminie Komowice.	
Tytuł rysunku:		Projekt zagospodarowania terenu. Mapa był-tytułowa w skali 1:1000 - Arkusz nr 530.442.091. Przebieg tras sieci wodociągowej i przyłączy do wymiaru - miejscowości: Pogrzebień i Komowice - gmina Komowice.	
Faza Projektu Nr obszaru:		S 07 01 2009 1: 1000 6	
Projektant/Zamawiający: Pracownia Inżynierska "ERGRA" Sp. z o.o. ul. Sosnkowskiego 40-42 45-273 Opole		Opiniotwórcy: mgr inż. Paweł Maly mgr inż. Ewelina Michalska	
Umowa nr 342/2009 z dn. 07.01.2009 r.		Sposób: mgr inż. Ewelina Michalska	

